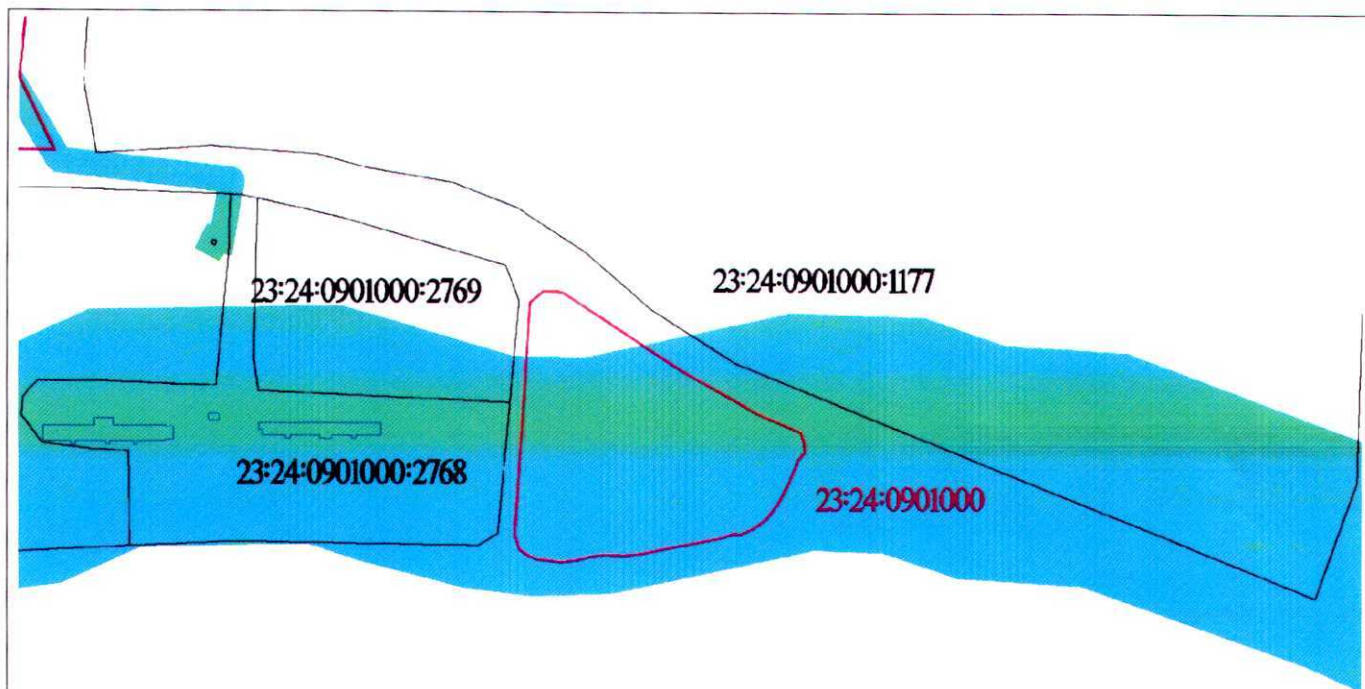


Утверждена

от \_\_\_\_\_ № \_\_\_\_\_

Схема расположения земельного участка или земельных участков  
на кадастровом плане территории








Условный номер земельного участка		
Площадь земельного участка <u>36931 м<sup>2</sup></u>		
Обозначение характерных точек границ	Координаты, м	
1	2	3
	X	Y
1	583899,54	2207518,84
2	583908,82	2207529,88
3	583908,73	2207542,73
4	583907,56	2207547,17
5	583840,22	2207651,04
6	583806,73	2207710,54
7	583790,36	2207748,56
8	583781,76	2207751,58
9	583773,68	2207751,82
10	583767,05	2207746,59
11	583746,14	2207738,01
12	583730,72	2207729,81
13	583716,68	2207719,43
14	583708,06	2207707,21
15	583704,30	2207697,43
16	583704,59	2207691,09
17	583700,71	2207680,47
18	583687,52	2207612,92
19	583686,18	2207598,37
20	583686,68	2207582,74
21	583685,68	2207572,45
22	583682,34	2207559,42
23	583680,69	2207545,21
24	583683,14	2207525,73
25	583685,56	2207518,84
26	583691,63	2207509,90
27	583704,21	2207505,75



МСК-23, Зона 2

Масштаб 1:6400

Условные обозначения:

	Граница кадастрового квартала
	Кадастровый номер кадастрового квартала
	Границы земельных участков, сведениям ЕГРН о которых присвоен статус "актуальные"
	Кадастровые номера земельных участков, сведениям ЕГРН о которых присвоен статус "актуальные"
	Границы зон с особыми условиями использования территории
	Границы объектов капитального строительства, сведениям ЕГРН о которых присвоен статус "актуальные"
	Границы образуемого земельного участка